


Plan for idrett, fysisk aktivitet og friluftsliv 2021-2027



Kvitsøy kommune



Vedtatt av kommunestyret xx.xx.2021



Innhold

1	Innledning	4
1.1	Bakgrunn	4
1.2	Prosessbeskrivelse	4
1.3	Fysisk aktivitet og helse	5
1.3.1	Aktivitetsnivået i den norske befolkningen	5
1.3.2	Jenter og gutter har ulike preferanser	6
1.4	Begrepsforklaring	6
2	Overordnede føringer	7
2.1	Statlige føringer – folkehelse, friluftsliv og idrett	7
2.1.1	Lov om folkehelsearbeid (folkehelseloven)	7
2.1.2	Folkehelsemeldinga - Gode liv i eit trygt samfunn, Meld. St. 19 (2018–2019).....	7
2.1.3	Sammen om aktive liv - Handlingsplan for fysisk aktivitet 2020–2029	7
2.1.4	Den norske idrettsmodellen, Meld. St. 26 (2011-2012)	8
2.1.5	Friluftsliv – Natur som kilde til helse og livskvalitet, Meld. St. 18 (2015-2016).....	8
2.2	Regionale føringer.....	9
2.2.1	Regionalplan for folkehelse i Rogaland 2013 - 2017.....	9
2.2.2	Regionalplan for friluftsliv og naturforvaltning 2017-2024	9
2.3	Lokale føringer	10
2.4	Universell utforming	11
3	Utviklingstrekk i kommunen	12
3.1	Befolkningen	12
3.2	Folkehelse	13
4	Kommunenes idretts- og friluftspolitikk	14
4.1	Mål for idrett, fysisk aktivitet og friluftsliv.....	14
5	Resultatvurdering av forrige plan	15
5.1	Resultatvurdering av langsiktig handlingsprogram	15
5.2	Resultatvurdering av kortsiktige handlingsprogrammer	15
5.2.1	Turstier og friluftsområder	15
5.2.2	Anlegg og områder for idrett og fysisk aktivitet	16
5.2.3	Prosjekter lagt til ved rullering av plan i 2017	16
5.3	Tildelte spillemidler siden 2013	17
6	Beskrivelse av nåsituasjonen i kommunen	18
6.1	Lag og foreninger	18
6.1.1	Kvitsøy idrettslag.....	18
6.1.2	Kvitsøy rulleklubb.....	20



6.1.3	Andre aktivitetstilbud i kommunen	20
6.2	Oversikt over etablerte anlegg og områder for idrett og fysisk aktivitet	21
6.2.1	Anlegg for idrett og fysisk aktivitet	21
6.2.2	Turstier og områder for friluftsliv	21
6.3	Anleggsutbygging og – oppgradering siden forrige plan	22
6.4	Friluftsliv.....	23
6.4.1	Friområder	24
6.4.2	Turstier.....	24
7	Vurdering av aktivitet og fremtidige behov	25
7.1	Idrett og anlegg for fysisk aktivitet	25
7.2	Friluftsliv.....	26
7.3	Turstier	27
7.4	Friområder og friluftsanlegg	28
8	Prioritert handlingsprogram	32
8.1	Handlingsprogram ordinære anlegg	33
8.2	Handlingsprogram nærmiljøanlegg	34
8.3	Langsiktig planlegging og handlingsprogram.....	35
9	Kart.....	36
10	Kilder og referanser	37



1 Innledning

1.1 Bakgrunn

Kommunal plan for idrett, fysisk aktivitet og friluftsliv 2021-2027 er en temaplan, og skal være et redskap for å nå kommunens mål innen nevnte områder. Den vil også være et grunnlag for kommunale prioriteringer i planperioden og for å sikre universell utforming. Videre pålegger myndighetene den enkelte kommune å utarbeide egne planer for idrett og fysisk aktivitet for å kunne søke om spillemidler. Planen er forankret i Kommuneplanens Samfunnsdel 2030, og inneholder mål og tiltak for perioden 2021-2027.

Oversikt over idrettsanlegg i Kvitsøy kommune finnes på Kulturdepartementets side. Anleggslisten skal oppdateres hvert år. For å være berettiget spillemidler må anleggene være registret i en politisk vedtatt plan.

1.2 Prosessbeskrivelse

For å kunne lage en god plan, som kan bidra til at behovene til de ulike befolkningsgruppene på Kvitsøy møtes i størst mulig grad, er vi avhengige at innbyggere, lag og foreninger deltar aktivt i prosessen og sier noen om utfordringer og mulige løsningsforslag.

Det ble i midten av mars lagt ut en kunngjøring på kommunens nettsider hvor innbyggere, lag og foreninger ble oppfordret til å komme med innspill til planarbeidet. Da det kom veldig få innspill ble det besluttet å forskyve fristene for arbeidet med den nye planen slik at vi kunne sikre tilstrekkelig medvirkning i prosessen.

I slutten av april ble det sendt brev til lag og foreninger, og lagt ut en ny kunngjøring på nettsidene, med invitasjon til åpent digitalt møte og ny frist for skriftlige innspill. Møtet ble avholdt 29 april, det var relativt få deltakere, men det var allikevel et nyttig møte hvor det også kom et konkret innspill til planarbeidet. Fristen for å sende inn skriftlige innspill var satt til 6 mai, det kom inn totalt seks skriftlige innspill til planen. I tillegg har Ryfylke Friluftsråd gitt sine innspill i et eget møte med prosjektleder.

En arbeidsgruppe fra kommuneadministrasjonen har gått gjennom og vurdert innspillene, føringene fra kommuneplanens samfunnsdel og tiltak fra forrige handlingsprogram som ikke er gjennomført. Dette har dannet grunnlag for prioritert handlingsprogram. Planforslag og handlingsprogram legges fram for behandling i Formannskapet 1 juni. Deretter legges det ut på offentlig høring, før det går videre til endelig behandling i Kommunestyret. Handlingsprogrammet skal rulleres hvert annet år for nye vurderinger og oppdatering.



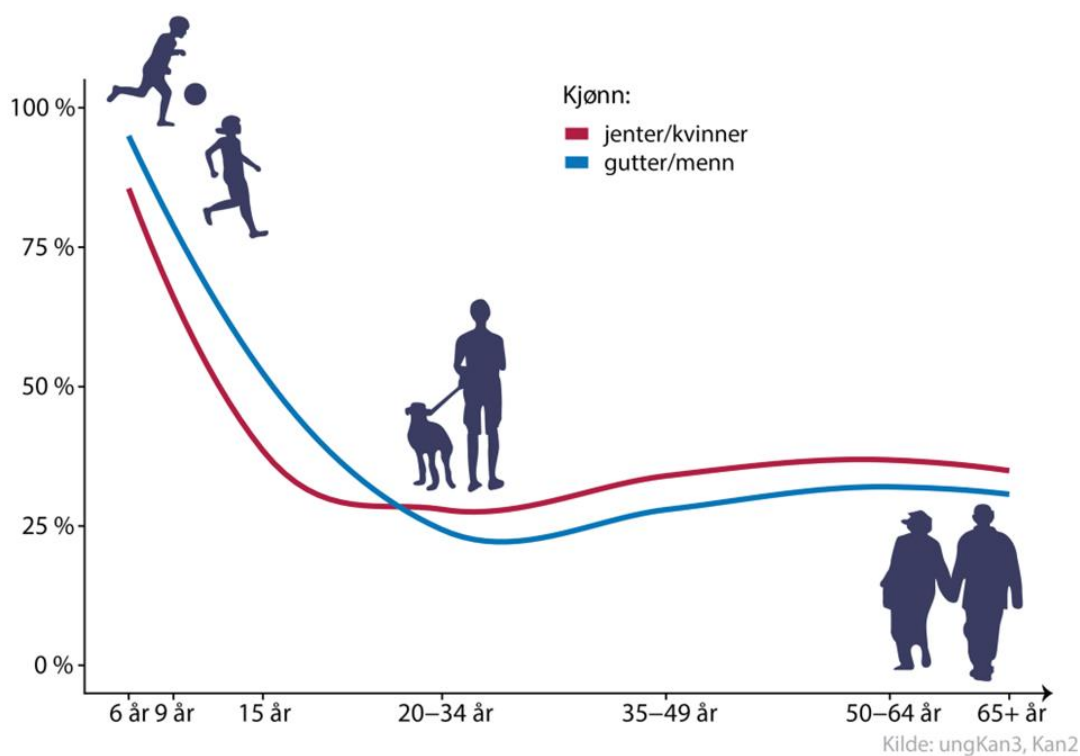
1.3 Fysisk aktivitet og helse¹

Forskning antyder at mennesker som er fysisk aktive har mye bedre helse enn de som er lite aktive. Barn og unges fysiske og psykiske helse kan påvirkes positivt gjennom fysisk aktivitet. Det kan bidra til å forebygge ikke-smittsomme sykdommer og redusere risiko for å utvikle hjerte- og karsykdom senere i livet. Det er også mye som tyder på at fysisk aktivitet kan ha positiv innvirkning på barn og unges kognitive funksjoner.

Fysisk aktivitet gir også en rekke helsegevinster hos voksne, og kan forebygge ikke-smittsomme sykdommer og for tidlig død. Mengden fysisk aktivitet ser ut til å være viktigere enn hvor hard treningen er, og selv lett fysisk aktivitet (f.eks. det å gå) bidrar til å redusere risikoen for tidlig død. Fysisk aktivitet kan i tillegg redusere risiko for depresjon og angst, og kan bidra til å mestre stress og gi bedre søvn. For den eldre befolkningen har fysisk aktivitet samme helseeffekter som hos voksne, og det er dokumentert at trening reduserer risikoen for fall.

1.3.1 Aktivitetsnivået i den norske befolkningen

Kartlegginger viser at folk flest er for lite fysisk aktive, selv om dette selvfølgelig varierer gjennom livsløpet, og mellom kjønn og sosiale grupper. Kun tre av ti voksne og eldre, og halvparten av 15-åringene, er aktive nok. Flesteparten av barna er tilstrekkelig fysisk aktive, men aktivitetsnivået faller allerede fra niårsalder. Tallene viser også at gutter er mer aktive enn jenter i alle aldersgrupper.



Figur 1 Andelen norske barn, ungdom og voksne som tilfredsstill minimumsanbefalingen for fysisk aktivitet²

¹ Departementene, 2020; Folkehelseinstituttet, 2021

² Hentet fra <https://www.fhi.no/hn/folkehelse/artikler/kommunen-kan-legge-til-rette-for-mer-fysisk-aktivitet/>



1.3.2 Jenter og gutter har ulike preferanser³

De senere årene har man i Norge prioritert å tilrettelegge for mer uformell og frivillig aktivitet i ungdommers nærmiljø, for eksempel aktivitetsparker og skateanlegg. Kartlegginger viser at mange av disse utendørsanleggene brukes mer av gutter (80 %) enn av jenter (20 %). Gjennom undersøkelser og forskning kommer det fram at ungdommen selv ser et behov for flere kjønnsnøytrale fritidsaktiviteter som ikke har konkurranse som hovedmål. Mange mener at denne skjevheten til en viss grad skyldes at uteanleggene ofte retter seg mot guttenes preferanser og at skjevheten kan føre til at jenter i større grad blir inaktive.

Jenter har i utgangspunktet et like stort ønske om å delta i fysisk aktivitet som gutter, men de motiveres av andre faktorer. Tenåringsjenter er mindre opptatt av konkurranse og ballspill, og er ofte aktive utenfor oppmerkede baner. Undersøkelser viser at jenter foretrekker bevegelsesidrett, lystbetont og leken aktivitet, som f.eks. ridning, løping, dans, turn og skøyteaktiviteter. Jentene er også mer opptatt av det sosiale samspillet, mange ønsker bare et hyggelig sted å møtes og være sammen utendørs, derfor spiller beliggenhet og utforming en større rolle for om jenter tar i bruk et anlegg. Anlegg i nærmiljøet med gode forbindelser til andre interessante plasser og mindre tydelige grenser mellom aktivitetsområder og arenaer for sosialt samvær kan tiltrekke seg flere jenter.

1.4 Begrepsforklaring

Idrett:	Aktivitet i form av trening eller konkurranse i den organiserte idretten.
Fysisk aktivitet:	Egenorganiserte trenings- og mosjonsaktiviteter, inkl. friluftsliv og aktiviteter preget av lek.
Friluftsliv:	Opphold og fysisk aktivitet i friluft i fritiden, med sikte på miljøforandring og naturopplevelser.
Nærmiljøanlegg:	Utendørs anlegg eller områder for egenorganisert fysisk aktivitet, hovedsakelig i tilknytning til bo- og/eller oppholdsområder.
Ordinært anlegg:	Utendørs eller innendørs anlegg for organisert og egenorganisert idrett og fysisk aktivitet.
Friluftsliv- og friområder:	Fellesbetegnelse på grønne områder som er tilgjengelig for allmenhetens frie ferdsel.
Universell utforming:	Å planlegge og utforme produkter, omgivelser, programmer og tjenester slik at de kan brukes av så mange mennesker som mulig på en likeverdig måte.

³ Rishaug, 2015; Rishaug og Petersen, 2020



2 Overordnede føringer

2.1 Statlige føringer – folkehelse, friluftsliv og idrett

Overordnede nasjonale føringene for idrett, fysisk aktivitet og friluftsliv finnes i både lovverk, stortingsmeldinger, handlingsplaner, rapporter, veiledere og tilskuddsordninger. Dette grunnlaget sier noen om visjoner og mål, og hvilke virkemidler som skal tas i bruk for å nå målene. Under følger en beskrivelse av noen av de viktigste nasjonale føringene.

2.1.1 Lov om folkehelsearbeid (folkehelseloven)⁴

Folkehelseloven skal sikre at kommuner, fylkeskommuner og statlige helsemyndigheter setter i verk tiltak og samordner sin virksomhet i folkehelsearbeidet på en forsvarlig måte. Loven legger til rette for folkehelsearbeid etter fem prinsipper:

1. Utjevning av sosiale helseforskjeller
2. Helse i alt vi gjør
3. Bærekraftig utvikling
4. Førre-var prinsippet
5. Medvirkning

Lovfesting av prinsippet «helse i alt vi gjør» tydeliggjør at dette handler om et tverrfaglig ansvar på alle områder i kommunen. Ny folkehelselov utfyller plan- og bygningsloven ved at kommunen er pålagt å skaffe seg oversikt over helsetilstanden i befolkningen og faktorer som påvirker denne. Dette inkluderer også muligheter for idrett, fysisk aktivitet og friluftsliv for alle.

De nasjonale målene for folkehelsearbeidet er:

- Norge skal være blant de tre landene i verden som har høyest levealder.
- Befolkningen skal oppleve flere leveår med god helse og trivsel og reduserte sosiale helseforskjeller.
- Vi skal skape et samfunn som fremmer helse i hele befolkningen.

2.1.2 Folkehelsemeldinga - Gode liv i eit trygt samfunn, Meld. St. 19 (2018–2019)

Helse henger sammen med hvordan vi innretter samfunnet, og gjennom Folkehelsemeldingen legges det til rette for at det skal bli lettere for den enkelte å ta sunne valg. Regjeringen ønsker å videreutvikle et effektivt, systematisk og langsiktig folkehelsearbeid, og styrke innsatsen på følgende områder:

- Tidlig innsats for barn og unge
- Forebygging av ensomhet
- Mindre sosial ulikhet i helse

2.1.3 Sammen om aktive liv - Handlingsplan for fysisk aktivitet 2020–2029

Med denne handlingsplanen tar regjeringen grep for å skape et mer aktivitetsvennlig samfunn og understreke at fysisk aktivitet skal ivaretas i samfunns- og arealplanleggingen.

Planen følger opp Norges forpliktelser overfor verdens helseorganisasjon (WHO) sine mål om å redusere for tidlig død av ikke-smittsomme sykdommer med 25 prosent innen 2025, og med 30 prosent innen 2030. Basert på dette har handlingsplanen følgende hovedmål:

⁴ <https://lovdata.no/dokument/NL/lov/2011-06-24-29>



1. Et mer aktivitetsvennlig samfunn der alle, uavhengig av alder, kjønn, funksjonsnivå og sosial bakgrunn, gis mulighet til bevegelse og fysisk aktivitet.
2. Andelen i befolkningen som oppfyller helsemessige anbefalinger om fysisk aktivitet er økt med 10 prosentpoeng innen 2025, og med 15 prosentpoeng innen 2030.

Med utgangspunkt i Folkehelsemeldingen defineres følgende innsatsområder i handlingsplanen:

- Gå- og aktivitetsvennlige nærmiljøer
- Fritidsarenaer; friluftsliv, idrett mv.
- Hverdagsarenaer; barnehage, skole og arbeidsliv
- Helse- og omsorgstjenester
- Kunnskapsutvikling og innovasjon

2.1.4 Den norske idrettsmodellen, Meld. St. 26 (2011-2012)

I denne stortingsmeldingen slås det fast at «*staten gjennom sin virkemiddelbruk skal legge til rette for at alle som ønsker det skal ha mulighet til å delta i idrett eller drive egenorganisert fysisk aktivitet.*» En økt satsning på anlegg for idrett og egenorganisert fysisk aktivitet er en forutsetning for å nå dette målet.

Meldingen peker også på at idrett, trening og mosjon utgjør et grunnleggende bidrag for å nå helsepolitiske mål, dermed er idrett viktig både i seg selv, men også som en fellesskapsarena, og fordi den kan bidra til å løse utfordringer på andre samfunnsområder.

De ulike satsningsområdene som framholdes i meldingen skal i hovedsak finansieres gjennom spillemiddelordningen.

Bestemmelser om tilskudd til anlegg for idrett og fysisk aktivitet – 2020

Bestemmelsene om tilskudd til anlegg for idrett og fysisk aktivitet er hjemlet i pengespilloven og forskrift om fordeling av overskuddet fra Norsk Tipping AS til idrettsformål. Spillemidler til bygging og rehabilitering av idrettsanlegg skal bidra til infrastruktur som gir befolkningen mulighet til å drive aktivitet, både i regi av den frivillige, medlemsbaserte idretten og gjennom muligheten for egenorganisert aktivitet.

Anlegg i lokalmiljøet som stimulerer og tilfredsstillter barns behov for fysisk aktivitet i organiserte eller egenorganiserte former, prioriteres særskilt. Når det gjelder ungdom, er det et mål å utvikle anlegg som tilfredsstillter ungdommens behov for utfordringer og variasjon. Ungdom må gis mulighet til å medvirke i utformingen av anlegg. Anleggene bør fungere som gode sosiale møteplasser i lokalsamfunnene.

2.1.5 Friluftsliv – Natur som kilde til helse og livskvalitet, Meld. St. 18 (2015-2016)

Friluftsliv er en viktig kilde til livskvalitet og bedre helse for alle, og samtidig en del av den nasjonale identiteten og norsk kulturarv. Ifølge denne stortingsmeldingen er friluftsliv den vanligste formen for fysisk aktivitet i Norge, samtidig som det er en type egenorganisert fysisk aktivitet som ofte treffer andre grupper av befolkningen enn den organiserte idretten. Regjeringen har som hovedmålsetting av en stor del av befolkningen jevnlig skal drive med friluftsliv, og vil at friluftsliv i nærmiljøet skal prioriteres i det offentlige friluftslivsarbeidet.

Stortingsmeldingen følges opp gjennom «Handlingsplan for friluftsliv» og en rekke konkrete tiltak, føringer og virkemidler. Sammen skal disse to dokumentene bidra til å oppfylle to nasjonale mål for friluftsliv:



1. Friluftslivets posisjon skal ivaretas og videreutvikles gjennom ivaretagelse av allemannsretten, bevaring og tilrettelegging av viktige friluftslivsområder, og stimulering til økt friluftslivsaktivitet for alle.
2. Naturen skal i større grad brukes som læringsarena og aktivitetsområde for barn og unge.

2.2 Regionale føringer

Rogaland fylkeskommune er en viktig regional utviklingsaktør som har som hovedmål å sikre et variert spekter av idretts- og friluftslivsanlegg med høy kvalitet for befolkningen i hele fylket, og bidra til et forpliktende interkommunalt samarbeid.

Fylkeskommunen gir årlig driftsstøtte til Frilager som er en utlånsentral for friluftsutstyr til lave priser slik at flere kan være ute i friluftslivet og fysisk aktive.

2.2.1 Regionalplan for folkehelse i Rogaland 2013 - 2017

Formålet med planen er å synliggjøre og fremme folkehelse i regionen gjennom politikk og sektorovergrepene arbeid med folkehelse som er forankret i kommunale planer. Fylkeskommunen forventer at kommuner satser på helsefremmende barnehager, skoler, arbeidsplasser og nærmiljø i sin planlegging

Planens visjon er «helse i alt vi gjør» og innsatsen skal rettes mot de tre områdene:

- Aktivitet og trygge lokalsamfunn (samfunns- og arealplanlegging)
- Støttende miljø for psykisk helse
- Sunne levevaner

Regionalplan for folkehelse skal revideres og slås sammen med Fylkesdelplan for universell utforming⁵ og deler av Fylkesdelplan for inkluderende samfunn.

2.2.2 Regionalplan for friluftsliv og naturforvaltning 2017-2024

Rogaland fylkeskommune skal sikre at mennesker i alle aldersgrupper skal ha tilgang til gode friluftsområder. Planen skal bidra til at det blir tilrettelagt for at alle rogalendinger, uavhengig av alder og funksjonsevne, skal kunne være ute i friks luft, bruke kroppen og nyte fine naturopplevelser. Planen har også en visjon å ta vare på naturen som grunnlag for liv, utvikling og opplevelse.

Hovedmålene i planen er:

1. å sikre god tilgang og miljøvennlig transport til friluftslivsområder
2. å utvikle friluftstilbudet for barn, unge og grupper med spesielle behov
3. å opprettholde mangfoldet og det totale arealet av naturområder i Rogaland
4. å utvikle friluftslivet i nærmiljøet
5. å styrke kunnskapen om friluftsliv, jakt og fiske i Rogaland
6. å bevare det tradisjonelle friluftslivet og legge til rette for nye friluftslivsaktiviteter
7. å sikre sterk, tydelig og kunnskapsbasert naturforvaltning

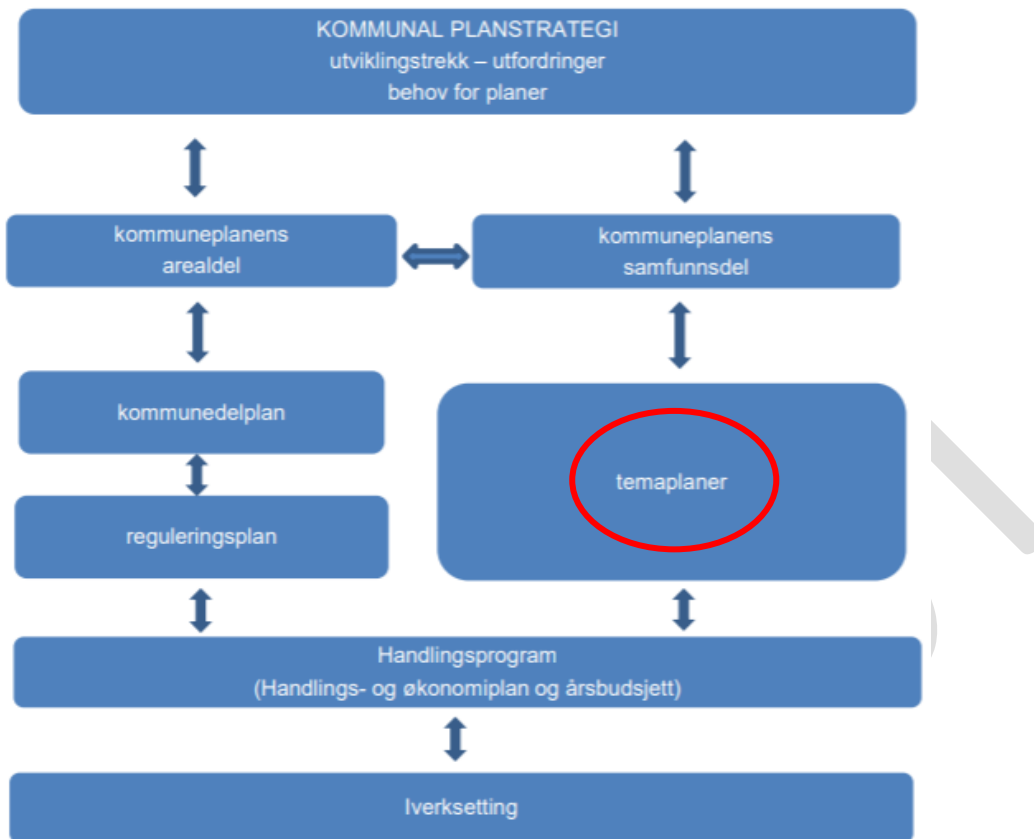
Planen har en handlingsplan med en rekke tiltak som skal bidra til å nå disse målene.

⁵ Se kapittel 2.4 for mer om universell utforming.



2.3 Lokale føringer

Plansystemet for Kvitsøy kommune kan illustreres som på figuren under (hentet fra kommunens planstrategi). Plan for anlegg og områder for idrett og fysisk aktivitet er en temaplan som utarbeides på bakgrunn av kommuneplanenes samfunnsdel. Temaplanene legger føringer for hvilke tiltak og prosjekter som prioriteres i handlings- og økonomiplan, og deretter iverksettes.



Kvitsøy kommune vedtok i 2019 en samfunnsdel til kommuneplanen som har som mål å videreutvikle Kvitsøy som attraktivt bosted og besøksmål. Dette skal oppnås gjennom flere prioriterte satsningsområder hvorav fire kan knyttes direkte til idrett, fysisk aktivitet og friluftsliv:

- Folketallsutvikling og stedsutvikling
- Barn og unge
- Folkehelse, helse og universell utforming
- Strandsone og friluftsliv

Videre ble kommuneplanens arealdel 2019-2030 vedtatt høsten 2020, og sammen med vedtatte reguleringsplaner, legger denne føringer for de konkrete tiltakene og prosjektene, slik som anleggsbygging, inngrep i friområder og utvikling av turstier.



2.4 Universell utforming

Universell utforming dreier seg om å utforme både produkter og omgivelser på en slik måte at de kan brukes av alle mennesker på en likeverdig måte. Universell utforming ivaretas gjennom lovverk, handlingsplaner og støtteordninger, og gjør seg gjeldende innenfor alle samfunnsområder og sektorer. Gjennom universell utforming oppnår man et inkluderende samfunn med full likestilling og deltakelse for alle.

Alle mennesker kan i løpet av livet oppleve å ha nedsatt funksjonsevne. Personer med nedsatt funksjonsevne møter fortsatt mange hindringer som gjør at de ikke kan delta i idrett og andre former for fysisk aktivitet, eller følge ulike arrangementer som tilskuere. Nedsatt funksjonsevne kan være knyttet til både bevegelse, hørsel, syn og kognitive ferdigheter. Og det finnes ulike funksjonelle løsningene som kan tas i bruk for å sikre tilgang for disse gruppene.

Likestillings- og diskrimineringsloven, Plan- og bygningsloven og byggeteknisk forskrift inneholder krav til universell utforming. I regjeringens handlingsplan for universell utforming 2015-2019 presenteres det ulike tiltak og virkemidler for å nå målsettingen om et universelt utformet samfunn, og Kulturdepartementet har utarbeidet en egen veileder for universell utforming av idretts- og nærmiljøanlegg.

På regionalt nivå er det utarbeidet Fylkesdelsplanen for universell utforming i Rogaland, med målsetting om at universell utforming skal legges til grunn ved all offentlig planlegging og utforming av offentlig og privat tjenesteyting, produkter og omgivelser. I denne planen er uteområder, friluftsliv og kulturminner ett av seks satsningsområder.

Rogaland fylkeskommune er også en av åtte pilotfylker innen arbeidet med universell utforming, og har i den forbindelse utarbeidet en egen nettportal, www.tilgjengelighet.no, som er en database med oversikt over tilgjengeligheten ved offentlig bygg, hoteller, serveringssteder, idrettsanlegg, kirker, friluftsområder, offentlig transport osv.

I Kvitsøy kommune er det tidligere gjennomført en grovanalyse som konkluderte med at det er behov for konkrete tiltak for å gjøre enkelte kommunale bygg og noen sentrale fellesområder i kommunen lettere tilgjengelig for mennesker med nedsatt funksjonsevne.



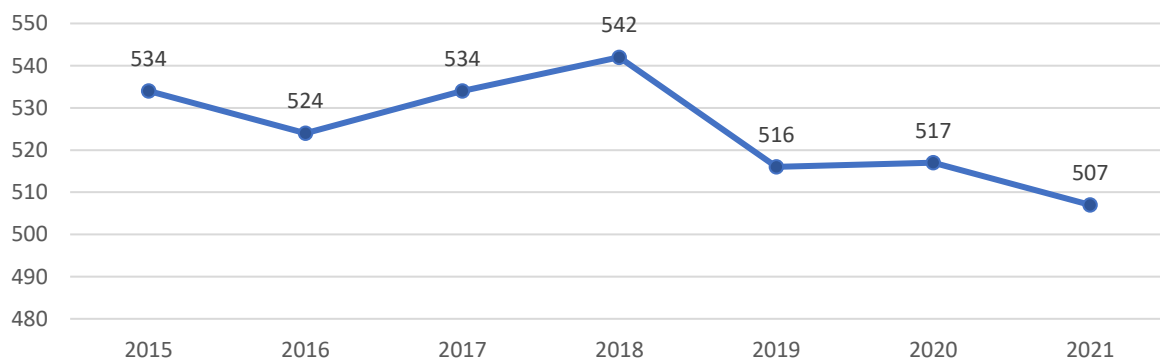
3 Utviklingstrekk i kommunen

Kvitsøy er en øykommune hvor fastlandsforbindelsen består av ferje og hurtigbåt. Kommunen er blant Norges ti minste målt i folketall, målt i areal er det Norges minste kommune. Dette er egenskaper som gir både fordeler og ulemper. Høsten 2021 vil arbeidet med tunnelsambandet Rogfast, som også inkluderer en egen tunnelarm opp til Kvitsøy, starte opp for fullt. Denne nye fastlandsforbindelsen vil mest sannsynlig være klar for bruk i 2031. Det å ikke lenger måtte være avhengig av ferje og hurtigbåt vil påvirke livet på Kvitsøy på mange måter. Det vil gi innbyggerne i kommunen lettere tilgang til idrettstilbud og områder for fysisk aktivitet og friluftsliv i nabokommunene, samtidig som det også åpner opp for økt besøk og bruk av Kvitsøy sine friluftsområder og turmuligheter.

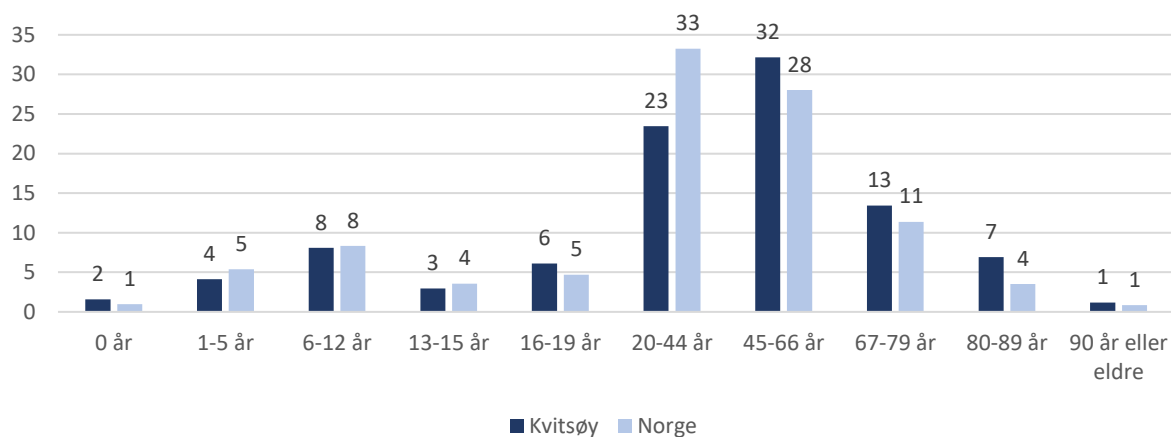
3.1 Befolkningen⁶

Folketallet i Kvitsøy kommune har de siste ti årene variert mellom 519 og 542 innbyggere, per januar 2021 er det nede i 507. Kommunen jobber mot at folketallet over tid skal øke til 700 fastboende, noe som kan gi større forutsigbarhet i de kommunale tjenestetilbudene og stabilitet i økonomiske rammebetingelser. Helårsbosetting ligger som et premiss for kommunens planarbeid, dette understøttes av nedsatt konsesjonsgrense og et eget prosjekt for å øke bolysten på Kvitsøy (bosettingsgruppa).

Befolkningsutvikling siden 2015



Prosentvis aldersfordeling sammenlignet med Norge



⁶ Tallgrunnlag hentet fra Statistisk sentralbyrå, <https://www.ssb.no/>



De siste innbyggertallene fra januar 2021 viser at 53 % av innbyggerne er menn og 47 % er kvinner. Sammenlignet med resten av landet har Kvitsøy kommune flere innbyggere i de eldste aldersgruppene, 21 % av befolkningen er 67 år eller eldre. Kvitsøy har også færre unge voksne enn resten av landet, bare 23 % av innbyggerne er i aldersgruppen 20-44 år, mens andelen for hele landet er 33 %.

Størrelsen på barnekullene varierer fra år til år, men antall barn i aldersgruppen 0 til 15 år har gått gradvis ned fra de siste 6 årene, fra 114 i 2015 til 85 i 2021. Dette er en nedgang på 25 %, den generelle befolkningsnedgangen var i samme periode 5 %. Kvitsøy kommune er opptatt av at det skal være godt å vokse opp på Kvitsøy, hvor både et lite lokalsamfunn og nærhet til natur utgjør positive oppvekstfaktorer. Det er også satt av penger i budsjettet til oppgradering av skolen, eller bygging av ny skole på ny tomt.

3.2 Folkehelse

Ifølge kommuneplanens samfunnsdel er helsetilstanden på Kvitsøy god sammenlignet med gjennomsnittet i den norske befolkningen. Kommunal sektor har allikevel store utfordringer som skal håndteres, både nå og i fremtiden. Det antas at det vil bli et økende gap mellom omgivelsenes forventninger og kommunens tilgjengelige ressurser. Dette henger sammen med at befolkningen stadig blir eldre, og at mange lever lengre med kroniske og sammensatte sykdommer. Et av tiltakene for å fremme folkehelsen er å «*planlegge og tilrettelegge for flere turstier, friområder og muligheter for å drive friluftsliv i form av fiske i sjøområdene og i øyriket rundt Kvitsøy*»⁷, og i løpet av 2021 skal også kommunens Folkehelseplan revideres.

⁷ Kommuneplanens samfunnsdel 2030



4 Kommunenes idretts- og friluftspolitikk

Kvitsøy kommune skal være et godt og attraktivt sted å bo og arbeide for alle aldersgrupper. For å oppnå en bærekraftig samfunnsutvikling vil Kvitsøy kommune:

«...tilstrebe sosial bærekraft gjennom å arbeide for trygghet, livskvalitet og gode levekår for innbyggerne i kommunen»⁸.

Livskvalitet og gode levekår kan blant annet oppnås gjennom et godt tilbud av idrett og fritidsaktiviteter, og gode muligheter for å være fysisk aktiv og tilbringe tid i natur og friluft. Dette skal gjøre det enklere for den enkelte innbygger å ta gode valg for egen helse i hverdagen, samtidig som det kan være en viktig faktor for å øke bolyst og innbyggertall.

Flere av de prioriterte satsningsområdene i kommuneplanens samfunnsdel kan knyttes direkte til idrett, fysisk aktivitet og friluftsliv, slik som:

- Folkehelse, helse og universell utforming
- Strandsone og friluftsliv
- Barn og unge
- Folketallsutvikling og stedsutvikling

4.1 Mål for idrett, fysisk aktivitet og friluftsliv

Med utgangspunkt i kommuneplanens samfunnsdel og overordnede sentrale og regionale føringer, er det utarbeidet følgende mål for idrett, fysisk aktivitet og friluftsliv i Kvitsøy kommune:

1. Legge til rette for et bredt tilbud av organisert idrett og mulighet til å drive egenorganisert idrett og fysisk aktivitet for innbyggere i alle aldersgrupper.
2. Legge til rette for gode og varierte nærmiljøanlegg som kan stimulerer til fysisk aktivitet og fungere som sunne møteplasser, og som dekker ulike behov hos de ulike befolkningsgruppene.
3. Sikre allemannsretten slik at det unike kystlandskapet og strandsonen i størst mulig grad er tilgjengelig for allmennheten, samt videreutvikle og legge til rette for flere turstier, sykkelstier og -veier, friområder og muligheter for å drive friluftsliv både på land og til sjøs.
4. Universell utforming skal settes som standard for alle nye offentlige bygg og uteområder, og tilrettelegging for turstier og friområder skal bidra til at personer med nedsatt funksjonsevne også skal få tilgang til enkelte områder.

⁸ Kommuneplanens samfunnsdel 2030



5 Resultatvurdering av forrige plan

Forrige plan for anlegg og områder for idrett og fysisk aktivitet gjaldt for perioden 2012-2019 og siste revidering av planen ble gjort i desember 2015. Planens handlingsprogram har senere undergått rullering og behandling i kommunestyret høsten 2017.

Den forrige planen inneholdt tre ulike handlingsprogram, hvorav to tok for seg kortsiktige prioriteringer som man ønsket å gjennomføre de nærmeste årene etter at planen var vedtatt. Det langsiktige handlingsprogrammet inneholdt tiltak og prosjekter som lå lengre fram i tid, og til dels var avhengig av framdriften i Rogfast-prosjektet.

I tabellene under redegjøres det for status på tiltakene og prosjektene i de forrige handlingsprogrammene. Ti av prosjektene/tiltakene er gjennomført (noen av disse er under arbeid) og fjorten er ikke etablert i perioden.

5.1 Resultatvurdering av langsiktig handlingsprogram

Anlegg/prosjekt	Status	Kommentar
Ny kultursti, Krågøy - Hestholmen	Ikke påbegynt	Avhengig av Rogfast-prosjektet som ikke vil være ferdigstilt før 2031.
Friområde, Hestholmen	Ikke påbegynt	Avhengig av Rogfast-prosjektet som ikke vil være ferdigstilt før 2031.
Skilting, Krossøy - Leiasundet	Ikke utført	
Lekepark, Meling	Ikke utført	Lekeplass er et rekkefølgekrav i vedtatt reguleringsplan for Melinggården

5.2 Resultatvurdering av kortsiktige handlingsprogrammer

5.2.1 Turstier og friluftsområder

Anlegg/prosjekt	Status	Kommentar
Ny grussti langs sjø, Vollsøy - Torneskjær	Ikke etablert	
Bedre merking av tursti, Ydstebø - Haaland	Utført	Pågående
«Tur med kultur» - oppdatering og forbedring av brosjyre	Utført	
Ny gapahuk, Sandrenna	Etablert i 2016	
Infotavle/turoversikt ved Trafikksentralen	Ikke etablert	
Infotavler om turområder	Ikke etablert	
Fast dekke på strand og ut i sjø (mobimatte), Sandrenna	Ikke etablert	



5.2.2 Anlegg og områder for idrett og fysisk aktivitet

Anlegg/prosjekt	Status	Kommentar
Transportabel lysmast, fotballbanen	Tatt ut av plan	Ikke tilfredsstillende løsning (se sak 12/195)
Sykkelanlegg, Aktivitetsparken	Ikke etablert	
Kajakkanlegg, Hønsavika	Ikke etablert	
Overbygg til kanoer, Hønsavika	Ikke etablert	
Anlegg for sykkelutleie, Vollsøy	Ikke etablert	
Innendørs klatrevegg, Aktivitetshallen	Ikke etablert	
Rehabilitering lekeplass, Vollsøy	Etablert i 2017	Bygget som trimløype og klatrepark
Lagerbygg til utstyr, fotballbanen	Bygging pågår (2021)	Inkludert toalett og kiosk
Lysanlegg, fotballbanen	Bygging pågår (2021)	
Rehabilitering underlag og toppdekke naturgress, fotballbanen	Utgår	Fotballbanen rehabiliteres med kunstgress
Rehabilitering underlag og toppdekke kunstgress, fotballbanen	Bygging pågår (2021)	
Renovering del 2, klubbhus KIL	Ferdig i 2017/2018	

5.2.3 Prosjekter lagt til ved rullering av plan i 2017⁹

Anlegg/prosjekt	Status	Kommentar
Klubblokale tilknyttet planlagt lagerbygg, fotballbanen	Utgår	Se lagerbygg i tabellen over. Klubblokaler er erstattet med toalett og kiosk
Friddrettsanlegg/løpebane, fotballbanen	Bygging pågår (2021)	
Innendørs svømmeanlegg, Aktivitetshallen	Ikke etablert	
Nærmiljøanlegg, Langøy	Etablert i 2019	Hinderløype og ballbinge

⁹ Behandlet i kommunestyret 17.10.2017 - sak 22/17 (arkivsak 12/195-17)

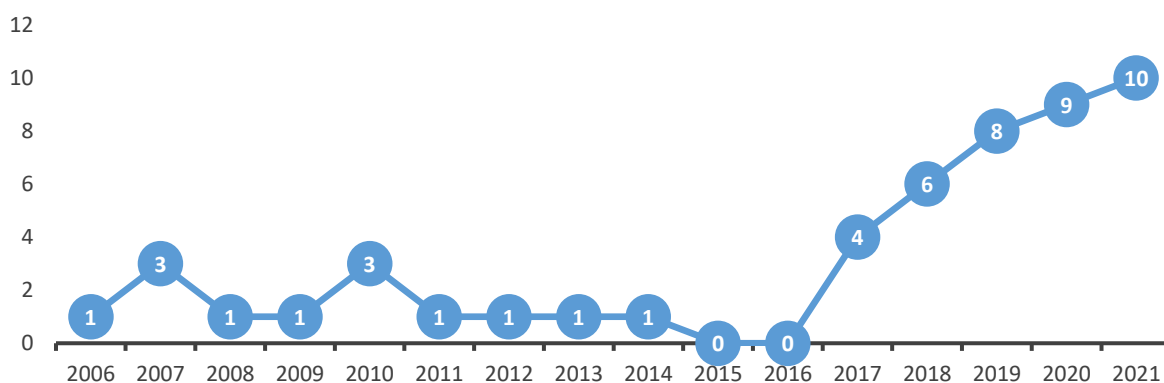


5.3 Tildelte spillemidler siden 2013

Siden 2013 har Kvitsøy kommune fått tildelt totalt 1 726 000,- i spillemidler. I den foregående 7-årsperiode (2006-2012) fikk Kvitsøy kommune tildelt totalt 7 500 000,- i spillemidler, store deler av disse midlene gikk til etableringen av aktivitetshallen. Kvitsøy kommune vil fortsette å fornye spillemiddelsøknader som ikke er tildelt midler, samt sende inn nye søknader for nye prosjekter.

Søknadsår	Prosjekt/anlegg	Tildelt beløp
2020	Kunstgressbane, Kvitsøy stadion	1 100 000,-
2017	Rehabilitering del 2, klubbhus KIL	390 000,-
2014	Rehabilitering teknisk anlegg, klubbhus KIL	236 000,-

Antall søknader om spillemidler fra Kvitsøy kommune har økt de siste årene (som vist i diagrammet under), og i 2021 ble det sendt inn hele 10 søknader. Mange av søknadene er fornyelser av søknader fra tidligere år som ikke har fått tilskudd.





6 Beskrivelse av nåsituasjonen i kommunen

6.1 Lag og foreninger

Idrett og friluftsliv står sentralt i Kvitsøy kommune og det finnes mange organiserte lag og foreninger. Disse drives i hovedsak på frivillig basis. Under følger en kort beskrivelse av de ulike lagene og foreningene.

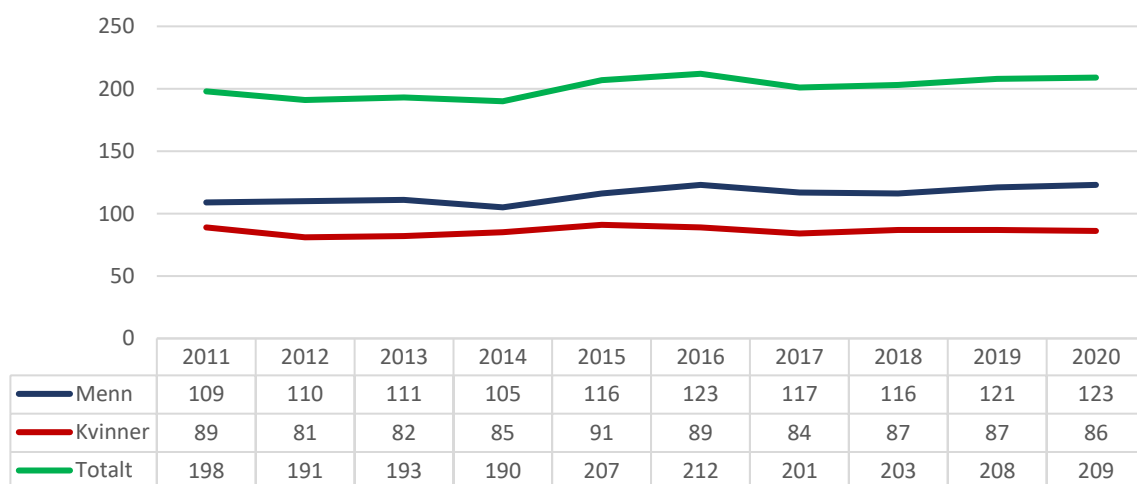
6.1.1 Kvitsøy idrettslag¹⁰

Helt siden Kvitsøy idrettslag (KIL) ble etablert i 1945 har det spilt en sentral rolle for idretts- og friluftaktivitetene i kommunen. Oppslutningen om de ulike aktivitetene har naturligvis variert gjennom de 75 årene idrettslaget har eksistert, og i dag består det av fotballag, volleyballag, mulitsportgruppe, styrketrim, dykkerklubb og ungdomsklubb.

Medlemstall

Til tross for en nedgang i innbyggertallet i kommunen de siste årene har idrettslaget hatt stabil medlemsmasse, og oppgang de siste årene. I 2020 var hele 40 % av kommunens befolkning medlem i KIL. Antall medlemmer i de yngste aldersgruppene har sunket i takt med at det har blitt færre barn mellom 0 og 15 år i kommunen, men samtidig har antall voksne medlemmer økt.

Medlemstall KIL



Organisering

Idrettslaget drives på frivillig basis og består av et hovedstyre og flere underutvalg/-komiteer som leder de ulike aktivitetene. KIL har også et eget husstyre for klubbhuset, samt at de siden 1979 har gitt ut sin egen klubbavis «Kvitsøypatrioten» fire ganger i året. Trenere, oppmenn, instruktører og medlemmer i styret og komiteer legger ned en betydelig frivillig innsats i å organisere treninger, kamper, turneringer, vedlikeholdsarbeid og administrativ drift. Foreldre er også flinke til å stille opp og hjelpe til. På grunn av få innbyggere i kommunen er det over tid variasjon i oppslutning og interesse for idrettslagets tilbud og aktiviteter, dette resulterer i at det i noen perioder kan være vanskelig å stille fulle lag, mens det i andre perioder er veldig god tilgang på både spillere, trenere og frivillige. Idrettslaget klarer allikevel å holde en viss kontinuitet i en del av vervene, og dette er avgjørende for gjennomføringen av ulike prosjekter.

¹⁰ Informasjonen om Kvitsøy idrettslag er i hovedsak basert på idrettslagets årsmeldinger for årene 2017 - 2020



Fotball

Fotballbanen i Asmervika ble etablert i 1984 og erstattet da den gamle fotballbanen på en beitemark på Rossøy. Fotballbanen er mye brukt av idrettslaget, til både trening og kamper, og utenom dette benyttes den aktivt til uorganisert fotball av både barn og voksne i kommunen.

Det er i dag 7 fotballag tilknyttet KIL:

- A-lag, 5 divisjon
- Veteranlag
- Gutter 16/13
- Gutter 11
- Jenter 11
- Gutter 8
- Gutter 6

Volleyball

I 2014 ble det opprettet et volleyballag for ungdom, dette laget ble på grunn av dårlig oppslutning satt på pause i 2019. Minivolleyball har eksistert i noen år med et relativt stabilt antall deltakere. Det har også blitt arrangert romjulisturnering i flere år.

Multisport

På idrettslagets årsmøte i 2017 ble det besluttet å opprette en friidrettsgruppe. Denne gruppa har etter hvert endret navn til Multisport. Multisportgruppa driver, som navnet tilsier, med et bredt spekter av aktiviteter, de fleste av dem utendørs. Mye foregår i sjøen, slik som svømming, SUP og kajakkpadling, i tillegg drives det med terrengløping, yoga og body balance.

Gruppa har arrangert Kvitsøymilå hvert år siden 2016. Dette er et mosjonsløp hvor alle kan delta, løpet har i tillegg en løype på 5 km, samt et barneløp. Sammen med Kvitsøymilå har det også blitt arrangert Rockman Kvitsøy.

Styrketrimmen

Styrketrimmen er et organisert treningstilbud til alle over 16 år. I dag består tilbudet av pilates og styrketrening hver mandag med instruktør fra Sats Elixia. Idrettslaget bidrar med utstyr, lokaler og deler av instruktørutgiftene. I 2020 var det i gjennomsnitt 12-15 deltakere på treningene.

Kvitsøy dykkerklubb

Dykkerklubben ble stiftet høsten 2019 og har hatt nær kontakt og god bistand fra Stavanger dykkerklubb i etableringsfasen. Ved utgangen av 2020 hadde klubben 11 medlemmer. Det var mye aktivitet i klubben det første året, 30 dykk og 6 ROV-operasjoner, hvor det til sammen ble funnet 11 teiner, en ruse og ett garn.

Ungdomsklubben

Ungdomsklubben er et fritidstilbud hver fredag mellom kl. 20.00 og 23.00 med spill, biljard og bordtennis. Ungdomsklubben organiseres og driftes av klubbstyret og frivillige voksne som deler på å være ansvarlige.



6.1.2 Kvitsøy rulleklubb

Kvitsøy Rulleklubb er en nyetablert interesseorganisasjon som vil jobbe for å fremme interessene til skatere, samt aktiviteter som sparkesykkel og BMX på Kvitsøy. Klubben ønsker å arrangere konkurranser og arrangementer for å imøtekomme et stadig økende behov hos barn og unge i disse brukergruppene. Klubben har vært pådriver for den pågående oppgraderingen og utvidelsen av skateparken, og ønsker også få flere rullespots på Kvitsøy.

6.1.3 Andre aktivitetstilbud i kommunen

Åpen hall

Åpen hall er et tilbud til barn og unge i kommunen hvor idrettshallen er åpen for lek og aktivitet. Tilbudet driftes av de lag og foreninger som bruker hallen til vanlig, disse får disponere hallen gratis mot at de 2-3 søndager i året stiller med en voksen som er ansvarlig for tilbudet om åpen hall.

Treningsrommet i aktivitetshallen

Treningsrommet har ulike apparater og vekter for egenorganisert trening. Alle innbyggere og andre som ønsker kan kjøpe halvårskort til treningsrommet. Dette er et populært tilbud, og våren 2021 er det registrert nesten 100 medlemmer. Det er flere som har gått sammen og dannet ulike grupper for å kunne trene sammen i treningsrommet, i tillegg til at det også benyttes av Rogaland brann og redning sine deltidsmannskaper.

Glad-trimmen

Dette er en treningsgruppe som ble opprettet i 2000 av en gruppe eldre innbyggere som ønsker å svømme sammen i Randaberghallen for å holde seg i form. Senere har gruppen utviklet seg, og i tillegg til svømming driver de også med ulike aktiviteter i klubbhuset på Kvitsøy og ulike turer og utfarter.

Utlån av kano

Karmsund Maritime låner ut kanoer og årer til de som ønsker. I tillegg har kommunen to kanoer i Hønsavika til utlån.



6.2 Oversikt over etablerte anlegg og områder for idrett og fysisk aktivitet

6.2.1 Anlegg for idrett og fysisk aktivitet

Type	Sted	Etablert
Fotballbane, kunstgress	Asmervika (Kvitsøy stadion)	1984/2021
Friidrettsanlegg	Asmervika (Kvitsøy stadion)	1984/2021
Miniatyrskytebane, innendørs (15 m)	Meling (Klubbhus KIL)	1989
Klubbhus	Meling	1990
Aktivitetshall	Meling	2010
Skatepark	Meling (aktivitetsparken)	2010
Tennisbane/skøytebane	Meling (aktivitetsparken)	2010
Ballbinge	Meling (aktivitetsparken)	2010
Kanoutlån	Hønsevika	
Trimløype og klatrepark	Vollsøya	2017
Hundepark		2018
Hinderløype og ballbinge	Langøy	2019

Se [oversiktskart i kapittel 9](#), her er anleggene for idrett og fysisk aktivitet markert med oransje farge.

6.2.2 Turstier og områder for friluftsliv

Type	Sted	Etablert
Frrområde, badeplass og gapahuk	Sandrenna	1979
Frrområde og badeplass	Grøningen	1979
Badeplass	Vollsøy	1979
Tursti	Leiasundet - Krossøy	
Tursti	Langøy	
Tursti – «Kyststien»	Sandrenna – Naustvollvågen	2006
Tursti – «Turstien vest»	Haaland - Ydstebøhavn	

Se [oversiktskart i kapittel 9](#), her er turstier og områder for friluftsliv markert med grønn farge.





6.3 Anleggsutbygging og – oppgradering siden forrige plan

Følgende anlegg har blitt etablert siden siste revidering av forrige plan (2015):

- Gapahuk i Sandrenna
- Trimløype og klatrepark på Vollsøy
- Hinderløype og ballbinge på Langøy



Kvitsøy idrettspark

Ved årsskiftet 2020/21 ble idrettsparken solgt fra kommunen til Kvitsøy idrettslag. Bakgrunnen for salget var at kommunen selv hadde forsøkt å få til en oppgradering av idrettsparken, men det viste det seg at dette ikke var mulig å gjennomføre for det beløpet som kommunestyret hadde satt av. Idrettsparken ble som følge av dette lagt ut for salg, og kommunestyret vedtok den 22.11.20 å selge den til Kvitsøy idrettslag.

Hovedargumentet for salget var at dette skulle sikre at de planlagte oppgraderingene ville bli gjennomført raskere, og dermed gi betydelige positive ringvirkninger for både idretten og lokalsamfunnet på Kvitsøy. Idrettsparken ble solgt for kr 1,- og Kvitsøy kommune skal yte et årlig driftstilskudd på kr 35 000,-. Kommunen har også innvilget kr 4 500 000,- i tilskudd til oppgraderingen av idrettsparken. Prosjektet har blitt tildelt spillemidler og i tillegg har idrettslaget hentet inn økonomisk støtte fra flere andre aktører, bl.a. Sparebankstiftelsen og Nordbø Maskin.

Arbeidet med Idrettsparken startet opp 2 januar 2021 og skal etter planen ferdigstilles i midten av mai 2021. Den skal oppgraderes med kunstgressdekke, flomlys, løpebane og et nytt stadionbygg.





Kvitsøy skatepark

Kvitsøy rulleklubb tok høsten 2020 initiativ til en oppgradering av skateparken med bakgrunn i tilbakemeldinger fra brukerne om at parken var lite brukervennlig. Arealet var lite og elementene ble stående så tett at de blokkerte for hverandre, noe som påvirket både vanskelighetsgrad og sikkerhet. Klubben la fram et forslag til oppgradering, og kommunestyret vedtok å inkludere prosjektet i økonomiplanen for 2021, med en kostnadsramme på 200 000 kr¹¹. I samarbeid med kommuneadministrasjonen ble det besluttet å utvide det asfalterte området og samtidig redusere helningen. I tillegg til de eksisterende skateelementene skal det tilføres nye elementer, dette planlegges i tett dialog med brukerne.



Skateparken er et nærmiljøanlegg som er åpent for alle som ønsker å drive egenorganisert fysisk aktivitet. Både kommunen og rulleklubben ønsket å legge til rette for økt aktivitet i parken, og en utvidelse og oppgradering ses som et positivt bidrag til barn og unges mulighet for fysisk aktivitet og sosial møteplass. Arbeidet startet opp i mars 2021, det har blitt utført med dugnadsinnsats og Nordbø Maskin har stilt maskiner til disposisjon for egne ansatte som deltok i dugnaden. Nå er skateområdet utvidet og asfaltert, og de eksisterende elementene er satt tilbake med større mellomrom. Området ble åpnet for bruk i midten av mai, men det gjenstår fortsatt å få på plass nye elementer, inkludert en støpt trapp i skråningen opp mot parkeringsplassen.

6.4 Friluftsliv

Kvitsøy har en unik kystnatur med et særegent vilt og flott landskap som preges av mye vær og vind. Kvitsøy er Norges minste kommune etter areal, med et totalt landareal på 5,6 km², som er fordelt på 365 øyer, holmer og skjær, og det høyeste punktet i kommunen er 28 moh.

Kommunen ønsker at både innbyggere og besøkende i størst mulig grad skal kunne ferdes i og bruke natur- og friluftsområdene på Kvitsøy, men både naturen, værforholdene og tilgjengelig areal legger begrensninger for tilrettelegging for friluftslivsformål. I mange tilfeller er det nødvendig å etablere tiltak for å oppnå sikkerhet for brukerne og ivareta ulike landbruks- og havbruksinteresser. Det er også viktig at arealer utnyttes slik at flest mulig av behovene til de ulike brukergruppene dekkes.

¹¹ Behandlet i kommunestyret 08.09.2020 - sak 51/20 (arkivsak 20/338-6)



6.4.1 Friområder

Både i Sandrenna og på Grønningstraen er det etablert kommunale friområder hvor det er tilrettelagt for friluftsliv, bading og tur. Begge områdene er utstyrt med grill, gapahuk og toaletter om er åpne i sesongen. På Vollsøy er det etablert badeplass. Farvannet og de gamle havnene på Kvitsøy er populære utfartsområder for fritidsbåteiere i hele regionen, dette fører til stor aktivitet og båtliv om sommeren. Det er tilrettelagt med ankerplass ved den sørvestre delen av Grønningen friområde, på Rossøy og i Hønsavika.



Ydstebøhavn Vel har gjort mye av arbeidet med å sette i stand området på Grønningen, og gjør en god innsats med vedlikehold og tilsyn. Kvitsøy kommune har et godt samarbeid med Ryfylke Friluftsråd som bidrar til kommunens arbeid med å etablere og utvikle friluftsområder og turstier. I tillegg bistår Ryfylke Friluftsråd med drift og tilsyn av badeplassene på Vollsøy, Grønningen og i Sandrenna, samt turveien som går fra Sandrenna til Naustvollvågen.

6.4.2 Turstier

Det er fire merkede turstier på Kvitsøy, disse går over både offentlig og privat grunn, samt dyrket mark og beitemark. *Turstien Vest* er ca. 2 km og går fra Håland til fyret gjennom røft kystlandskap. Denne vil i løpet av våren 2021 bli utvidet med en ekstra sløyfe nordøst for dagens merkede sti ved Håland. Dette gir mulighet for å velge to ulike traseer i denne enden av stien. *Kyststien* går fra Sandrenna til Naustvollvågen. Øst i kommunen finner man to kortere turstier. En på Krossøy som går fra Leiasundet til steinkorset og ruinen etter St. Clements-kirken, og en på Langøy som er tilrettelagt med bord og benker langs stien. Ingen av turstiene er i dag universelt utformet.

Allemannsretten er en viktig rettighet som sikrer innbyggere og besøkende mulighet for fri ferdsel i naturen, noe som oppleves som særlig viktig i en kommune med arealbegrensninger og få turstier. Allemannsretten sikrer at alle kan bevege seg fritt i strandsoner og i utmarksområder, også der det ikke er merkede stier og tilrettelagte friluftsområder. På innmark er reglene slik at du kan gå tur på veier og stier, så lenge du holder god avstand til hus, hytter, hager og gårdstun. Du kan også gå over frossen eller snødekt åker og eng i perioden 15. oktober til 29. april. Det er ikke allmenn ferdselsrett i strandsonen der stranden på grunn av nærheten til bebyggelse eller av andre grunner regnes som innmark etter friluftslivloven.





7 Vurdering av aktivitet og fremtidige behov

Det har kommet inn en del innspill til planen både skriftlig og gjennom åpent møte, samt at Ryfylke Friluftsråd også har gitt innspill til hva de mener er viktig. I tillegg er det gjort en gjennomgang av tiltakene fra forrige plan som ikke var gjennomført, og vurdert hvilke av disse som bør videreføres i handlingsprogrammet i denne planen.

7.1 Idrett og anlegg for fysisk aktivitet

Rehabilitering av Kvitsøy idrettslag sitt klubbhus

Idrettslaget har tidligere fått spillemidler og gjennomført oppgradering av deler av klubbhuset. De er nå i gang med del tre av dette arbeidet som inkluderer oppgradering av garderobe og lobby, samt skifte av ytterdør og forbedret belysning i møterommet. Noen av disse tiltakene er allerede gjennomført. Rehabiliteringen av klubbhuset tas med i handlingsprogrammet slik at det kan søkes om spillemidler til tiltakene.

Rehabilitering av Kvitsøy idrettslag sin miniatyrskytebane

I klubbhusets kjeller har idrettslaget en liten skytebane på 4 x 15 meter. Denne har vært utleid i en periode og har også vært benyttet av ungdomsklubben til diverse formål. Idrettslaget har nå som mål å kunne starte opp med skyting igjen. Banen er ryddet og de har vært i kontakt med våpenavdelingen i politiet for en gjennomgang og vurdering av anlegget opp mot gjeldende regelverkskrav. Slik banen framstår i dag kan den bare benyttes til luftvåpen. Det er behov for en gjennomgang av ventilasjonsanlegget og dokumentasjon av at krav til luftmengde er tilfredsstillende, samt at belysningen må oppgraderes. Rehabilitering av skytebanen tas med i handlingsprogrammet slik at det kan søkes om spillemidler til tiltakene.

Frisbeegolfbane

Gjennom medvirkningsprosessen ble det spilt inn et ønske om å etablere frisbeegolfbane på Kvitsøy. Dette er en idrett som har økt kraftig i popularitet her i regionen den siste tiden. Frisbeegolf ligner en del på vanlig golf, men man bruker frisbee og kurver i stedet for ball og hull, og man skal kaste frisbeen i kurvene med så få kast som mulig. En bane består normalt av 9 eller 18 hull. Vanskelighetsgraden påvirkes av lengden til kurven, banens hindringer (trær/busker, høydeforskjeller, vann o.l.) og vindforhold. Det vurderes som relativt enkelt og rimelig å etablere et anlegg for frisbeegolf, men dersom man skal ha en 18-hull bane vil det kreve et område av en viss størrelse. Den beste løsningen vil være å finne et passende område som kommunen allerede eier eller disponerer, og lage en bane hvor antall kurver/hull tilpasses det aktuelle området. Kommunen er positive til forslaget, og det tas med videre i planens handlingsprogram.

Innendørs klatrevegg i Aktivitetshallen

Dette tiltaket var med i forrige plans handlingsprogram, men ble ikke etablert i den perioden. Det var da snakk om en mindre innendørs klatrevegg, såkalt buldrevegg, som kan brukes med falldemping på gulvet uten andre sikringstiltak. Veggene skal kunne benyttes av alle aldersgrupper, også skolebarna. Tiltaket tas med videre i denne planens handlingsprogram.

Sykkelutleie

Fra forrige plan videreføres arbeidet med å få på plass et anlegg for sykkelutleie ved ferjekaien på Vollsøy. Dette vil gi både besøkende og innbyggere mulighet til å oppleve natur og kultur på øya med sykkel. Det har tidligere blitt vurdert som en overkommelig kostnad å etablere et overbygg, kjøpe inn sykler og vedlikeholde disse, derfor tas dette tiltaket med videre i denne planens handlingsprogram.



Uteområder ved Kvitsøy skole

Kvitsøy kommune har satt av midler til å bygge ny skole, eller rehabilitere den eksisterende skolen. Det er satt ned et politisk utvalg som skal vurdere mulighetene og levere en anbefaling til kommunestyret innen sommeren 2021. Dersom kommunen velger å gå videre med ny skole vil denne bli bygget på ny tomt som ligger mellom dagens skole og aktivitetshallen/-parken. Vedtatt kostnadsramme på 40 millioner vil ikke være nok til å dekke både ny/rehabiliteret skole og opparbeidelse av tilfredsstillende uteområder.

Skolens uteområde er viktig som aktivitets- og samlingsplass for hele nærmiljøet, og det bør inkluderes som en del av kommunens områder og anlegg for idrett og fysisk aktivitet. Å se skolens uteområde som et nærmiljøanlegg vil kunne gi synergieffekter, ikke minst gjelder dette ved nybygg da denne tomten har umiddelbar nærhet til aktivitetsparken. En rapport fra Norges miljø- og biovitenskapelige universitet (2019)¹² viser til konkrete eksempler hvor skolens uteområde også fungerer som et viktig nærmiljøanlegg for innbyggerne i området. Ved Vågsøy ungdomsskole i Måløy, er uteområdets funksjon som nærmiljøanlegg ivaretatt gjennom 19 ulike elementer rettet mot fysisk aktivitet og motorisk utvikling, disse er finansiert ved hjelp av spillemidler.

7.2 Friluftsliv

Friluftsliv er et begrep som rommer mye, som har ulik betydning for folk. Terskelen bør være lav, og mulighetene mange. I kommuneplanens samfunnsdel står det:

«Kvitsøy skal bidra til at det unike kystlandskapet i størst mulig grad skal være tilgjengelig for allmennheten. Det planlegges for flere tilrettelagte turstier og friområder, herunder å bidra til universell utforming slik at også bevegelseshemmede kan få tilgang til enkelte områder.»



¹² Link til kortversjon av rapport - <https://www.nmbu.no/download/file/41778>



7.3 Turstier

Hovedvekten av innspillene som har kommet inn i arbeidet med denne planen dreier seg om turstier. Kommuneplanens samfunnsdel inneholder også noen helt konkrete føringer for det videre arbeidet med turstier:

- Igangsette et turstiprojekt med målsetting om å etablere flere turstier på Kvitsøy.
- Prioritere å gjøre moloen på Ydstebø til en del av «Turstien Vest».
- Nasjonalt overordnet mål om å ha minst en tursti som er tilrettelagt etter kravene for universell utforming.

Turstien Vest

Flere har sendt inn konkrete ønsker og behov for Turstien Vest. Noen ønsker bedre tilrettelegging slik at stien kan benyttes av flere brukergrupper. Det er fremmet ønske om at området gjøres tilgjengelig for mennesker med nedsatt funksjonsevne og barnevogn, og med en lengde som gir mulighet for fysisk anstrengelse. Det har også kommet inn forslag om å forlenge stien over Håland mot Sandvågen hvor det er mindre kupert terreng, samt forlengelse mot den sørligste delen av Ydstebø.

Som nevnt vil det i løpet av våren 2021 bli merket en ekstra sløyfe på denne turstien ved startpunktet på Håland, dette gir mulighet til å velge en alternativ trase som går litt lengre mot nordøst. Kommunen har valgt å ikke merke stien helt ned til Sandvågen, da det kan være farlig å oppholde seg nær sjøen her når det er dårlig vær og mye bølger. En forlengelse av stien i sør samsvarer med prioriteringene i kommuneplanens samfunnsdel om å inkludere moloen på Ydstebø.

Forlengelse av Kyststien

Det har også kommet inn forslag om å forlenge stien over Sandrenna gjennom boligfeltet på Vollsøy, og deretter videre med grussti bort til hyttene ved Kirkesundet og opp til veien ved kirken. Det er et ønske at stien også kan brukes av syklister og barnevogner. Stien kan i tillegg utgjøre starten på en ny sti i strandlinjen mot Torneskjær, som var en del av handlingsprogrammet i forrige plan.

Stier og gangfelt med mykere underlag langs vei

Hele veinettet, og tilhørende fortau og sykkelstier, i kommunen er i dag asfaltert. Et av innspillene foreslår at det etableres stier/gangfelt langs veiene med et mykere underlag (f.eks. grus) slik at gående og joggende kan velge dette i stedet for asfalt. Størstedelen av veinettet i kommune er fylkesvei og forvaltningsansvaret ligger derfor hos Rogaland fylkeskommune. Kommunen vil ta med dette ønsket inn i det etablerte samarbeidet og dialogen med fylkeskommunen.

Informasjonstavler og skilting

I forrige handlingsprogram var det lagt inn to tiltak knyttet til informasjonstavler og turoversikt. Disse bør tas med videre i ny plan, men inkluderes i det overordnede turstiprojektet, og må ses i sammenheng med merking og skilting av alle turstiene i kommunen.

Bedre tilrettelegging og universell utforming

Som tidligere nevnt er har Kvitsøy en stor andel innbyggere i de eldste aldersgruppene. Dette er en brukergruppe hvor mange har nedsatt funksjonsevne av ulik art, og dermed større behov for bedre tilrettede turstier- og veier. Det er også et mål for Kvitsøy å tiltrekke seg småbarnsfamilier, en gruppe som har behov for å kunne bevege seg rundt på øya med barnevogn. Det er et mål for kommunen å få etablert flere turstier/-veier som er tilrettelagt for flere brukergrupper. Om det ikke alltid er mulig å oppnå alle kravene til universell utforming, ønsker kommunen å strekke seg mot disse i den grad det lar seg gjøre. Kommunens begrensede areal, og at mye av dette er etablert beitemark eller dyrket mark, representerer en utfordring i denne sammenheng. Økt tilrettelegging



krever i mange tilfeller mer plass og større inngrep da stier og veier må lages breiere, mindre bratte og ha solid dekke.

Samarbeid med grunneiere

Balansegangen mellom privat eie og allmennhetens tilgang kan i noen tilfeller by på utfordringer. Kvitsøy kommune har praktisert en forsiktig tilnærming, og har hele tiden søkt å komme til enighet med grunneiere ved merking og etablering av turstier. Det har blitt inngått egne avtaler med grunneierne som inkluderer årlig kompensasjon for stier som går over deler av deres eiendom. Føringerne fra kommuneplanen og ønskene fra innbyggerne er tydelige på at det må etableres mer turstier og legges bedre til rette for flere brukergrupper. For at kommunen skal kunne nå disse målsettingene er man i dag avhengig av velvillighet og godt samarbeid med grunneierne. Dersom det ikke oppnås enighet, vil prosessene trekke ut i tid eller stoppe helt.

Turstiprosjekt

For å svare ut alle innspillene om turstier og føringerne fra kommuneplanens samfunnsdel vil kommunen prioritere å igangsette et eget turstiprosjekt. Dette vil være et nyttig verktøy for å nå målene om flere tilrettelagte turstier, og møte de ønskene som er spilt inn fra innbyggerne. Prosjektet skal analysere behov og muligheter, samt vurdere alternative ordninger for samarbeid med grunneiere, og om det er aktuelt å legge områder for tursti inn i reguleringsplaner. Som grunnlag for vurderinger og analyser må det hentes inn kunnskap og erfaringer fra sammenlignbare kommuner og andre relevante aktører og organisasjoner.

Gjennom turstiprosjektet ønsker kommunen å få på plass:

1. Strategi for samarbeid med grunneiere (inkl. gjennomgang av kompensasjon og avtalestandarder).
2. Prioritert plan for hvor det skal etableres nye turstier og hvilke stier som skal utbedres.
3. Vurdering av hvor det vil være mest hensiktsmessig å legge til rette for universell utforming.
4. Plan for merking, skilting og generell informasjon om ferdsel på turstiene i kommunen (i samsvar med nasjonale standarder i Merkehåndboka/Skiltmanualen og allemannsretten).

7.4 Friområder og friluftsanlegg

Dagsturhytteprosjektet

Kvitsøy kommune har vedtatt å delta i prosjektet «Dagsturhytter i Rogaland»¹³. Prosjektet er initiert av Rogaland Fylkeskommune og Sparebankstiftelsen SR-Bank, og er en videreføring fra Vestland fylke hvor dagsturhytter har vært en stor suksess. Målet er å etablere en dagsturhytte i hver kommune i Rogaland, og dermed stimulere barn og voksne til å komme seg oftere ut på tur og være i fysisk aktivitet. Dagsturhyttene er et lavterskeltilbud med hytter som gir ly for vær og vind, og skal være lett tilgjengelige for turgåere i alle aldre innenfor 25-45 min gange. Hyttene har samme utforming med et innvendig areal på 15m², de er utstyrt med vedovn og solcellepanel for belysning, og er designet slik at vedlikeholdsbehovet blir så lite som mulig.

Hver kommune får 250 000 kr til prosjektet fra Sparebankstiftelsen SR-Bank og kan i tillegg søke om spillemidler for inntil 1/3 av totalkostnaden. Det er antatt at den totale kostnaden vil komme på omtrent 1 million kr, og at den kommunale egenandelen da vil bli ca. 240 000 kr i tillegg til momskompensasjon. Prosjektet har en varighet på to år, og siste frist for å søke om støtte er i 2022. Rogaland Fylkeskommune leder arbeidet og lyser ut anbudskonkurranse, forhandler og inngår

¹³ Sak 66/20 i kommunestyret 20.10.2020 (arkivsak 20/483)



kontrakter på vegne av alle kommunene som deltar i prosjektet. Kommunen har ansvar for avtale om bruksrett til grunn, tomtetilrettelegging, driftsavtaler og byggesaksbehandling.

For å kunne søke om spillemidler til dagsturhytta er det et krav at prosjektet er en del av vedtatt kommunal plan for idrett og fysisk aktivitet, og inkluderes derfor i handlingsprogrammet i denne planen. Turstien fram til dagsturhytta må inkluderes som en del av turstiprosjektet.

Grøningen

Dette er et godt etablerte friområder som kommune vil fortsette å prioritere og utvikle i samarbeid med Ryfylke Friluftsråd. I medvirkningsprosessen har det kommet inn et innspill om at man bør ser nærmere på eksisterende utomhusplan for Grøningen fra 2011, og vurderer om det er mulig å legge bedre til rette for bading og oppankring av båter i dette området. Denne planen inneholder forslag til hvor det kan etableres brygger og oppholdsplasser, samt hvordan bademulighetene kan oppgraderes og området kan tilrettelegges for universell utforming. Planen er fortsatt relevant, og kommunen vil følge den opp i den videre utviklingen av Grøningen friområde.

Sandrenna

Både Grøningen og Sandrenna er spilt inn som prioriterte områder for videre tilrettelegging og utvikling fra Ryfylke Friluftsråd. I Sandrenna er det i samarbeid med friluftsrådet lagt planer om å legge til rette for utendørs svømmeundervisning for skolen og barnehagen. Dette inkluderer en oppgradering av badeplassen, stupebrett, nytt sanitæranlegg, omklede rom og våtdrakter fra Frilager. Forslaget har vært oppe som en orienteringssak i kommunestyret og administrasjonen vil jobbe videre sammen med skolen og friluftsrådet for å få etablert utesvømming i Sandrenna.

I forrige plan for anlegg og områder for idrett og fysisk aktivitet ble det vurdert som mest hensiktsmessig å gjøre badeplassen i Sandrenna tilgjengelig for rullestolbrukere, i stedet for i Grøningen. Dette innebærer at man lager adkomst for rullestol fra veien ned til badeplassen og legger fast dekke på deler av stranda og videre ut i vannet ved hjelp av armerte mobimatter. Dette tiltaket er ennå ikke gjennomført og vil videreføres i nytt handlingsprogram.





Frilager

Frilager er et samarbeid mellom Ryfylke Friluftsråd, Jæren Friluftsråd, Vesterlen speiderkrets og Stavanger turistforening for utlån og utleie av friluftsutstyr i alle kategorier (kano, telt, ski, hengekøye, sikkerhetsutstyr osv.). Skoler og barnehager blir subsidiert gjennom kommunens medlemskap i ordningen. Frivillige lag og organisasjoner bidrar med eget utstyr inn i ordningen og benytter alt utstyr gratis. Private betaler en rimelig leie. Bestilling foregår via egen nettportal, og utstyret hentes ved valgt leveringssted/lager eller leveres etter avtale. Frilager samarbeider med flere kommuner i Rogaland og har mange utleveringssteder og lager i hele regionen.

Ryfylke Friluftsråd ønsker å etablere frilager på Kvitsøy i samarbeid med kommunen. Dette vil være et viktig element i tilretteleggingen for utesvømming i Sandrenna og må derfor plasseres i dette området. Nærhet til ferjekaien er også positivt med tanke på besøkende som ønsker å benytte seg av ordningen. Da våtdrakter til utesvømming og andre vannaktiviteter skal være en del av tilbudet må lagerbygningen være utstyrt med egnede rom som gjør at disse kan henges til tork på forsvarlig måte.

Kajakkanlegg og overbygg til kano i Hønsavika

I Forrige plan og handlingsprogram var det inkludert kajakkanlegg og overbygg til utlånskanoer. Kajakpadling er en populær friluftaktivitet på Kvitsøy, både for kommunens egne innbyggere og tilreisende, og det har vært ønske om et anlegg hvor det er mulighet for å oppbevare kajakkene og hvor man enkelt kan få dem ut på vannet. I forrige plan ble det vurdert som en mulighet å etablere et slikt anlegg i tilknytning til friområdet i Hønsavika hvor det er godt skjermet for vær og havstrømninger. Det ble også vurdert som hensiktsmessig å sette opp et overbygg for kommunens utlånskanoer i samme område.

Behovet for kajakkanlegg og overbygg til kanoer er fortsatt til stede, men må nå ses i sammenheng med etableringen av Frilager. Kommunens utlånskanoer vil naturlig blir inkludert i Frilager sitt utstyrlager og det bør også være mulig å leie kajak via Frilager. Det vil da være fornuftig å samlokalisere et anlegg for oppbevaring av private kajaker med Frilager.

Tilrettelegging for båtturnisme på øyene sør for Kvitsøy

Ved Buøya og Sparholmene helt sør i Kvitsøy kommune ønsker Ryfylke Friluftsråd å opparbeide en enkel tilrettelegging for båtturnister. I første omgang dreier det seg om å få på plass båtfester og at områdene merkes av på kart slik at båtfolket vet at dette er steder de kan legge til. Tilretteleggingen kan etter hvert utvides dersom det viser seg å være behov. Dette vil i så tilfelle dreie seg om toalett og eventuelt renovasjon.

De gamle havnene på Kvitsøy og farvannet rundt øya er populære utfartsområder for fritidsbåteiere i hele regionen. Ifølge kommuneplanens samfunnsdel er regelverket for bruken av øyene lite kjent, og bør tilgjengeliggjøres i større grad både internt i kommunen og gjennom Ryfylke Friluftsråd sine informasjonskanaler. Dette dreier seg både om hensyn til dyrenes og naturens sårbarheter, og kjøreregler til sjøs. En tilrettelegging for fritidsbåter vil også gi mulighet for informasjon om forhold og hensyn som er viktige for Kvitsøy.




Mulighetsstudie for økt satsning på friluftsliv

Kommuneplanens samfunnsdel viser til flere konkrete tiltak for å nå de målene som er satt for friluftsliv, et av disse er å gjennomføres en mulighetsstudie for økt satsing på friluftsliv på Kvitsøy i samarbeid med Ryfylke Friluftsråd.

Ryfylke Friluftsråd er et interkommunalt samarbeidsorgan som består av ni kommuner, private bedrifter og interesseorganisasjoner kan kjøpe støttelemskap. Friluftsrådet jobber med sikring, tilrettelegging og drift av områder for friluftsliv til allmenn bruk, og for å skape større forståelse for friluftslivsområdenes betydning, bedre friluftskultur og økt utbredelse av friluftsliv. Friluftsrådet ledes av et styre med representanter fra alle medlemskommunene som velges av årsmøtet. Finansieringen skjer via medlemskontingent fra kommunene (kr 14,60 per innbygger i 2020), fylkes- og statstilskudd og tjenestevalg.

Friluftsrådet legger bredt til rette for at flest mulig kan drive friluftsliv i sitt nærmiljø, men også i regionale utfartsområder. Universell tilgjengelighet er kanskje den viktigste satsingen for å invitere flest mulig til et aktivt friluftsliv. God tilrettelegging for friluftsliv kan gi synergieffekter for den lokale reiselivsnæringen og temabasert reiseliv, en mulighetsstudie for økt satsning på friluftsliv på Kvitsøy må derfor også se nærmere på skjæringspunktet mellom friluftsliv og reiseliv.





8 Prioritert handlingsprogram

Vurderingene av aktiviteter og behov i kapittel 7 danner, sammen med føringer fra kommuneplan og andre politiske vedtak, grunnlaget for prioriteringen i handlingsprogrammet. Det er satt opp tre ulike tabeller for handlingsprogrammet, ordinære anlegg, nærmiljøanlegg og langsiktig handlingsprogram.

Skillet mellom ordinære anlegg og nærmiljøanlegg er basert på bestemmelsene for tildeling av spillemidler.

Ordinære anlegg: Anlegg som i hovedsak er knyttet til konkurranse- og treningsvirksomhet for organisert idrettslig aktivitet, men det finnes også flere anleggstyper i denne kategorien som ikke tar utgangspunkt i konkurranser og organisert aktivitet.

Det kan som hovedregel søkes om tilskudd som tilsvarer inntil 1/3 av godkjente kostnader. Noen anleggstyper kvalifiserer til tilskudd på inntil 50 % av godkjente kostnader. Dette gjelder turveier/-løyper og -stier, og enkelte spesielle tiltak.

Nærmiljøanlegg: Nærmiljøanlegg er utendørsanlegg som ikke er spesielt tilrettelagt for organisert konkurranseidrett, men hvor målsettingen er åpne og tilgjengelige aktivitetsanlegg for alle, beregnet for egenorganisert fysisk aktivitet. Anleggene er ofte samlokalisert med skoler, og skal ligge i områder der folk bor og/eller oppholder seg.

For nærmiljøanlegg kan det søkes om tilskudd på inntil 50 % av godkjent kostnad. Øvre grense for tilskudd er satt til 300 000 kroner per anleggsenhet.

Turveier, -løyper og -stier som en lengre enn 1 km faller inn under ordinære anlegg, men det kan gis tilskudd på inntil 50 % av godkjente kostnader, og maksimalt tilskudd er 5 000 000 kr. Turstier over 500 m kan også defineres som nærmiljøanlegg.

Handlingsprogrammene inkluderer også flere prosjekter som er ferdigstilt. Disse prosjektene har ennå ikke fått tilskudd fra spillemiddelordningen, og tas med i planen fordi kommunen vil fortsette å fornye søknadene.



8.1 Handlingsprogram ordinære anlegg

Område/anlegg	Behov	Status	Finansiert	Prioritet	Anslått total kostnad	Årlig vedlikehold	Finansiering	
							Kommune	Spillemidler
Idrettsparken	Kunstgress og lysmaster	Påbegynt/ferdig	Ja	1	8 500 000,-		3 500 000,-	2 700 000,-
Idrettsparken	Løpebane	Påbegynt/ferdig	Ja	2	2 500 000,-		500 000,-	800 000,-
Sandrenna	Gapahuk	Ferdig	Ja	3	290 000,-	5000,-	195 000,-	95 000,-
Idrettsparken	Lagerbygg, kiosk og toalett	Påbegynt/ferdig	Ja	4	2 800 000,-		500 000,-	930 000,-
Klubbhus KIL	Renovering del 3	Påbegynt		5	1 300 000,-			430 000,-
	Dagsturhytte	Påbegynt	Ja	6	1 000 000,-		240 000,-	330 000,- ¹⁴
Sandrenna	Fast dekke på strand og ut i sjø for rullestolbrukere	Ikke påbegynt	Nei	7	60 000,-	5000,-	40 000,-	20 000,-
Sandrenna	Utendørs svømmeundervisning og Frilager	Under planlegging	Delvis	8				1/3
	Turstiprosjekt	Ikke påbegynt	Nei					Inntil 50 %
Hønsavika?	Kajakkanlegg	Ikke påbegynt	Nei		40 000,-	5000,-	27 000,-	13 000,-
Hønsavika?	Overbygg til kanoer	Ikke påbegynt	Nei		40 000,-	1000,-	27 000,-	13 000,-
Vollsøy (ferjekaien)	Anlegg for sykkelutleie	Ikke påbegynt	Nei		45 000,-	5000,-	45 000,-	Særskilt vurd.
Aktivitetshallen	Innendørs buldrevveg	Ikke påbegynt	Nei		75 000,-	1000,-	50 000,-	25 000,-
Klubbhus KIL	Rehabilitering skytebane	Under planlegging						1/3

¹⁴ Pluss 250 000 kr i støtte fra Sparebankstiftelsen SR-Bank



8.2 Handlingsprogram nærmiljøanlegg

Område/anlegg	Behov	Status	Finansiert	Prioritet	Anslått kostnad	Årlig vedlikehold	Finansiering	
							Kommune	Spillemidler
Vollsøy	Trimløype	Ferdig	Ja	1	770 000,-	4000,-	470 000,-	300 000,- ¹⁵
Vollsøy	Klatrepark	Ferdig	Ja	2	480 000,-	4000,-	240 000,-	240 000,-
Langøy	Ballbinge	Ferdig	Ja	3	260 000,-	4000,-	130 000,-	130 000,-
Langøy	Hinderløype	Ferdig	Ja	4	390 000,-	4000,-	195 000,-	195 000,-
Skateparken	Rehabilitering	Påbegynt	Ja	5	260 000,-		130 000,-	130 000,-
	Frisbeegolfbane/-kurver	Ikke påbegynt	Nei	6	50 000,-			25 000,-
Ny skole	Uteområdet ved ny skole		Nei	7				

¹⁵ Tilskudd er begrenset til kr 300 000 per anlegg/element for nærmiljøanlegg



8.3 Langsiktig planlegging og handlingsprogram

I områdeplanen for Krågøy og Hestholmen er det lagt inn Kultursti og friområde. Disse er kartlagt i mulighetsstudie og skisseprosjekt fra 2015, hvor det ble sett nærmere på muligheter og utfordringer for områdene. De aktuelle områdene vil i forbindelse med Rogfast-prosjektet gjennomgå store endringer når masse fra tunnelutbyggingen fylles ut i sjøen, og det er også satt av egne arealer for næringsliv, hytteområde, kaianlegg og veier.

Kultursti fra Krågøy til Hestholmen

Kulturstien skal gå mellom kulturlandskapsområdene på Krågøy og ned til Hestholmen lenger sør. Stien blir en forlengelse av eksisterende sti fra hybelhuset nord på Krågøy. Fra Krågøy og ut til Hestholmen er det en eksisterende asfaltert vei som skal brukes som den er og kulturstien skal utformes universelt så langt det lar seg gjøre. Det er utarbeidet en terrengeanalyse i skisseprosjektet som kartlegger muligheter og begrensninger for universell utforming av stien. Selv om universell utforming er et mål, består Krågøy av sårbare kulturlandskapsområder. Tilretteleggingen må være stedstilpasset og ikke gjøre for store endringer på eksisterende landskap og miljø, særlig i de 29 områdene hvor det er kulturminner og rullesteiner. Planene inkluderer også en opprettholdelse av eksisterende sauebeite slik at landskapsområdene rundt kulturstien får naturlig skjøtsel.

Kultursti skal gi innbyggere og turister bedre tilgang til kulturminnene som befinner seg i området. Langs turstien er det tenkt at det skal settes opp informasjonstavler om de enkelte kulturminnene. På denne måten blir ikke dette kun en vanlig tursti, men en kultursti med muligheter for å lære litt om tidligere liv og samfunn på Kvitsøy.

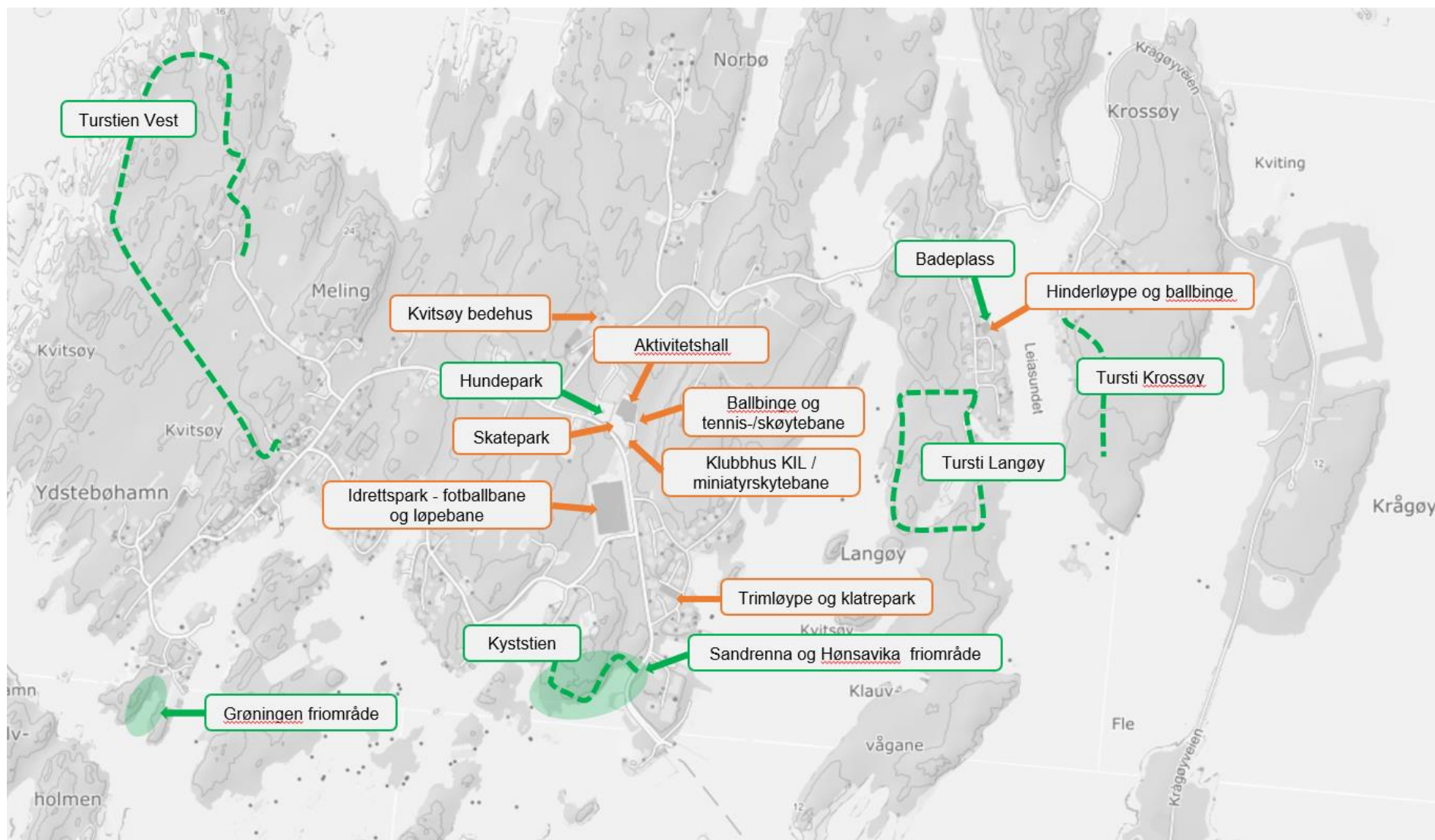
Friområde på Hestholmen

Området ønskes brukt som et opplevelses- og informasjonsområde knyttet til kulturstien. Det er et stort og flatt område som egner seg godt for å etablere teltområde med gapahuk, benkeplasser, grillplass, miljøstasjon og toaletter. Hestholmen er et værhardt område med lite vegetasjon, i tillegg til er det flatt, og det vil derfor være behov for å sette opp gapahuk og leegger som gir le for vind og vær. Ryfylke friluftsråd har kommet med anbefaling om å prosjektere mer robuste leegger og gapahuker enn det som er vanlig standard. For å kunne utforme et bruksvennlig område på Hestholmen vil det være nødvendig å gjennomføre en grundig kartlegging av vær- og vindforholdene på holmen. Ryfylke Friluftsråd har også vist stor interesse for å etablere friområde her, og har uttrykt et ønske om å anlegge et bryggeområde hvor det er mulighet for å legge til med kajakk. Denne skal også følge krav til universell utforming.

Område/anlegg	Behov	Status	Finansiert	Anslått kostnad	Estimert årlig vedlikehold	Finansiering	
						Kommune	Spillemidler
Krågøy/Hestholmen	Ny kultursti	Utredes	Nei	80 000,-	1 000,-	40 000,-	40 000,-
Hestholmen	Friområde	Utredes	Nei	200 000,-	1 000,-	100 000,-	100 000,-



9 Kart





10 Kilder og referanser

- Barne- likestillings- og inkluderingsdepartementet (2016). *Regjeringens handlingsplan for universell utforming 2015-2019*.
<https://www.regjeringen.no/contentassets/48ed7783842b410881a7da36ab530c72/no/pdfs/regjeringens-handlingsplan-uu.pdf>
- Departementene (2020). *Sammen om aktive liv - handlingsplan for fysisk aktivitet 2020-2029*.
<https://www.regjeringen.no/contentassets/43934b653c924ed7816fa16cd1e8e523/handlingsplan-for-fysisk-aktivitet-2020.pdf>
- Folkehelseinstituttet (2021). *Kommunene kan legge til rette for mer fysisk aktivitet*.
<https://www.fhi.no/hn/folkehelse/artikler/kommunen-kan-legge-til-rette-for-mer-fysisk-aktivitet/>
- Klima- og miljødepartementet (2018). *Handlingsplan for friluftsliv – natur som kilde til helse og livskvalitet*.
https://www.regjeringen.no/contentassets/c89f9ea09a1e40fab3fefba28668fddb/96030_kld_handlingsplan_uu.pdf
- Kulturdepartementet (2012). *Universell utforming av idretts- og nærmiljøanlegg – veileder*.
<https://www.regjeringen.no/globalassets/upload/kud/idrett/publikasjoner/veileder-universell-utforming-enkelt sider.pdf>
- Kulturdepartementet (2014). *Kommunal planlegging for idrett og fysisk aktivitet*.
<https://www.regjeringen.no/contentassets/21f3c112654a45fc82560215fb16e78d/veileder-kommunal-planlegging-for-idrett-og-fysisk-aktivitet-2014-endret.pdf>
- Kulturdepartementet (2020). *Bestemmelser om tilskudd til anlegg for idrett og fysisk aktivitet – 2020*.
<https://www.regjeringen.no/contentassets/0b57dad62fbd4401847d0d9e51c77824/v-0732-b-2020-bestemmelser-om-tilskudd-til-anlegg-for-idrett-og-fysisk-aktivitet.pdf>
- Kvitsøy idrettslag. *Årsmeldinger for årene 2017 til 2020*.
- Kvitsøy kommune (2019). *Kvitsøy 2030 – kommuneplan – samfunnsdel*.
<https://www.kvitsoy.kommune.no/globalassets/skjema-og-blanketter/kommunale-skjema/kommuneplan-kvitsoy-2019.10.10-samfunnsdel.pdf>
- Kvitsøy kommune (2020). *Kommuneplan for Kvitsøy 2019-2030 – arealdelen*.
<https://www.kvitsoy.kommune.no/globalassets/dokument/kommuneplan/4.-planbeskrivelse-datert-14.08.2020.pdf>
- Meld. St. 26 (2011-2012). *Den norske idrettsmodellen*.
<https://www.regjeringen.no/no/dokumenter/meld-st-26-20112012/id684356/?ch=1>
- Meld. St. 18 (2015-2016). *Friluftsliv – Natur som kilde til helse og livskvalitet*.
<https://www.regjeringen.no/no/dokumenter/meld.-st.-18-20152016/id2479100/?ch=1>
- Meld. St. 19 (2018–2019). *Folkehelsemeldinga - Gode liv i eit trygt samfunn*.
<https://www.regjeringen.no/no/dokumenter/meld.-st.-19-20182019/id2639770/?ch=1>



- Miljødirektoratet (2019). *Naturvennlig tilrettelegging for friluftsliv – veileder*.
<https://www.miljodirektoratet.no/globalassets/publikasjoner/m1326/m1326.pdf>
- Norges miljø- og biovitenskapelige universitet (2019). *Uteområder i barnehager og skoler*.
<https://www.nmbu.no/download/file/41701>
- Rishaug, V.S. og Petersen, V.S. (2020). *Derfor er unge jenter mindre aktive på fritiden enn guttene*.
<https://www.midtnorskdebatt.no/meninger/kronikker/2020/04/20/Derfor-er-unge-jenter-mindre-aktive-p%C3%A5-fritiden-enn-guttene-21607904.ece>
- Rishaug, V.S. (2015). *Et aktivt utemiljø for unge jenter*.
<https://arkitektur-n.no/artikler/utemiljo-for-unge-jenter>
- Rogaland Fylkeskommune (2012). *Regionalplan for folkehelse i Rogaland 2013-2017*.
<https://www.rogfk.no/f/p1/ie13da0f2-dc28-4c0e-98ea-9e9df579ffa6/regionalplan-for-folkehelse-i-rogaland-2013-2017.pdf>
- Rogaland Fylkeskommune (2014). *Fylkesdelplan for universell utforming i Rogaland 2014-2017*.
<https://www.rogfk.no/f/p1/i059e899e-fc04-44c2-9264-57a47a06e891/revidert-plan-2014-universell-utforming.pdf>
- Rogaland Fylkeskommune (2017). *UTE i Rogaland – Regionalplan for friluftsliv og naturforvaltning 2017 – 2024*.
<https://www.rogfk.no/f/p1/ibb8ddfa7-06d0-4eac-99b1-b10f0148fc82/regionalplan-for-friluftsliv-og-naturforvaltning-2017-2024.pdf>
- Ryfylke Friluftsråd (2020). *Årsmelding 2019*.
<http://www.ryfri.no/uploads/publikasjoner/Aarsmelding-2019.pdf>